







	VODNÉ TOKY
	NAVROVANÉ RIGOLY DAŽDOVÝCH VÔD
	NAVROVANÉ SPÁDOVANIE ULIČNÝCH RIGOLOV
	NAVROVANÁ ČERPAČIA STANICA
	HRANICA POVODIA RYBNÍKA KORYTNÍK
	ROZVODNICA ODVÁDZANIA DAŽDOVÝCH VÔD
	SUCHÁ NÁDRŽ - POLDER, ZACHYTENIE PRÍVALOVÝCH DAŽDOVÝCH VÔD
	SVAHY NAD 12°
	NAVROVANÁ TERÉNNÁ VLNA

**ÚZEMNÝ PLÁN OBCE  
LUŽIANKY  
NÁVRH ODVÁDZANIA DAŽDOVÝCH VÔD**



M 1:10000

2006

